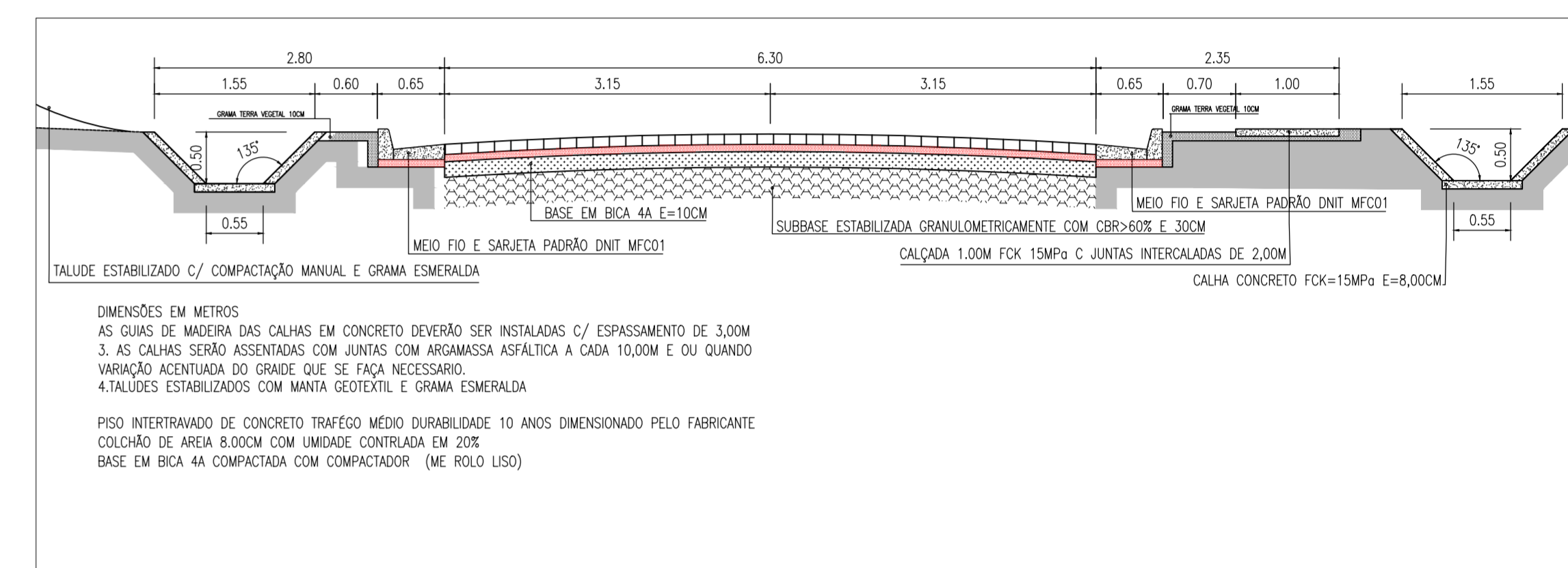
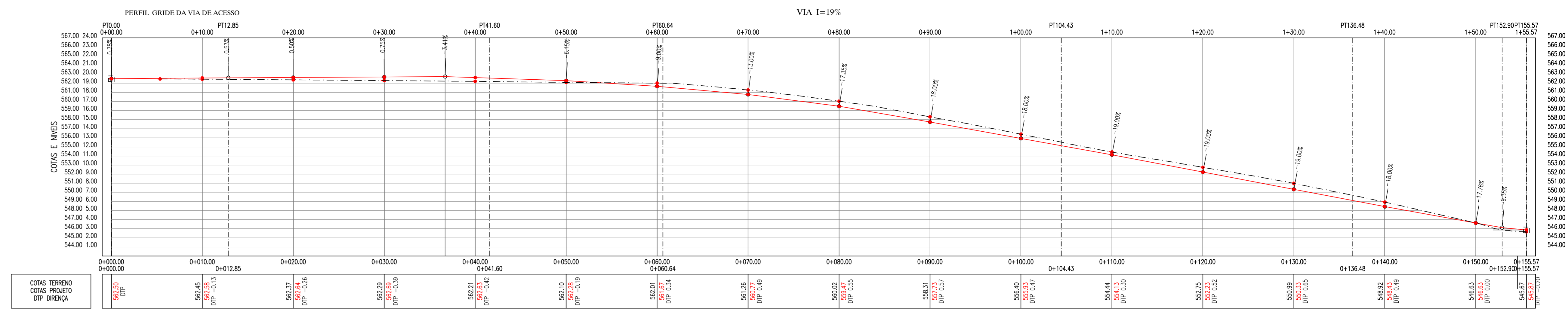


| B-TRECHO 02 | | | | | A-TRECHO 01 | | | | |
|-------------|--------------|----------------|--------|------------------------------|-------------|--------------|----------------|--------|------------------------------|
| NO | COORD. NORTE | COTA | OFFSET | DESCRIÇÃO | NO | COORD. NORTE | COTA | OFFSET | DESCRIÇÃO |
| 1 | 454.187.538 | 6.998.729.437 | 562,58 | 4.200m LIM_INTERNO CALHA ESQ | 1 | 454.184.803 | 6.998.829.756 | 562,50 | 4.200m LIM_INTERNO CALHA ESQ |
| 2 | 454.187.532 | 6.998.729.437 | 562,58 | 3.800m LIM_INTERNO CALHA ESQ | 2 | 454.184.807 | 6.998.829.756 | 562,50 | 3.800m LIM_INTERNO CALHA ESQ |
| 3 | 454.187.522 | 6.998.729.3945 | 562,58 | 3.800m LIM_INTERNO CALHA ESQ | 3 | 454.183.892 | 6.998.829.6188 | 562,50 | 3.150m LIM_PISTA/SARJETA |
| 4 | 454.183.605 | 6.998.729.3943 | 562,58 | 0,000m CENTRO PISTA | 4 | 454.180.715 | 6.998.829.2083 | 562,50 | 0,000m CENTRO PISTA |
| 5 | 454.183.658 | 6.998.729.3940 | 562,58 | 3.800m LIM_INTERNO CALHA ESQ | 5 | 454.182.509 | 6.998.829.3939 | 562,50 | 3.150m LIM_PISTA/SARJETA |
| 6 | 454.181.608 | 6.998.729.3940 | 562,58 | 3.800m LIM_INTERNO CALHA ESQ | 6 | 454.182.545 | 6.998.829.3932 | 562,58 | 3.800m LIM_INTERNO CALHA ESQ |
| 7 | 454.182.284 | 6.998.729.3939 | 562,58 | 5.700m LIM_EXTERNO CALHA DIR | 7 | 454.182.254 | 6.998.829.3932 | 562,58 | 4.500m LIM_INTERNO CALHA DIR |
| 8 | 454.182.284 | 6.998.729.3939 | 562,58 | 5.700m LIM_EXTERNO CALHA DIR | 8 | 454.182.254 | 6.998.829.3932 | 562,58 | 5.700m LIM_EXTERNO CALHA DIR |
| 9 | 454.182.284 | 6.998.729.3939 | 562,58 | 5.700m LIM_EXTERNO CALHA DIR | 9 | 454.182.254 | 6.998.829.3932 | 562,58 | 5.700m LIM_EXTERNO CALHA DIR |



LEGENDA

- BP=INÍCIO
- PC=PONTO CURVATURA
- PT=PONTO TANGÊNCIA
- EST=ESTACA
- SPT= PONTO DE SONDAZEM
- EL= ELEVÇÃO
- PAT N° = NUMERAÇÃO PATAMAR DA RAMPA
- POSTE DE ILUMINAÇÃO

OBIS:

AUTOR DO PROJETO: ARQ.TO SILVIO RAMOS CAU Nº 17788-1

PROPRIETÁRIO: IFC-URBANIZAÇÃO LUZERNA-SC

SRAMOS arquitetura s/c

Rua Bela Vista do Calce nº 62 Nazaré Salvador Braga CEP 04.058.000

Inst. Fed. de Educação - Ciência e Tecnologia Catarinense

Campus Luzerna

PRQJ Nº: 03/2018

ARQ. PROJ.: 28.02.2019

FORMATO: 1189x564mm

REVISÃO Nº / DATA: REVISÃO Nº 01 / 04.02.2019

REVISOR: M. S. REVISOR: M. S.

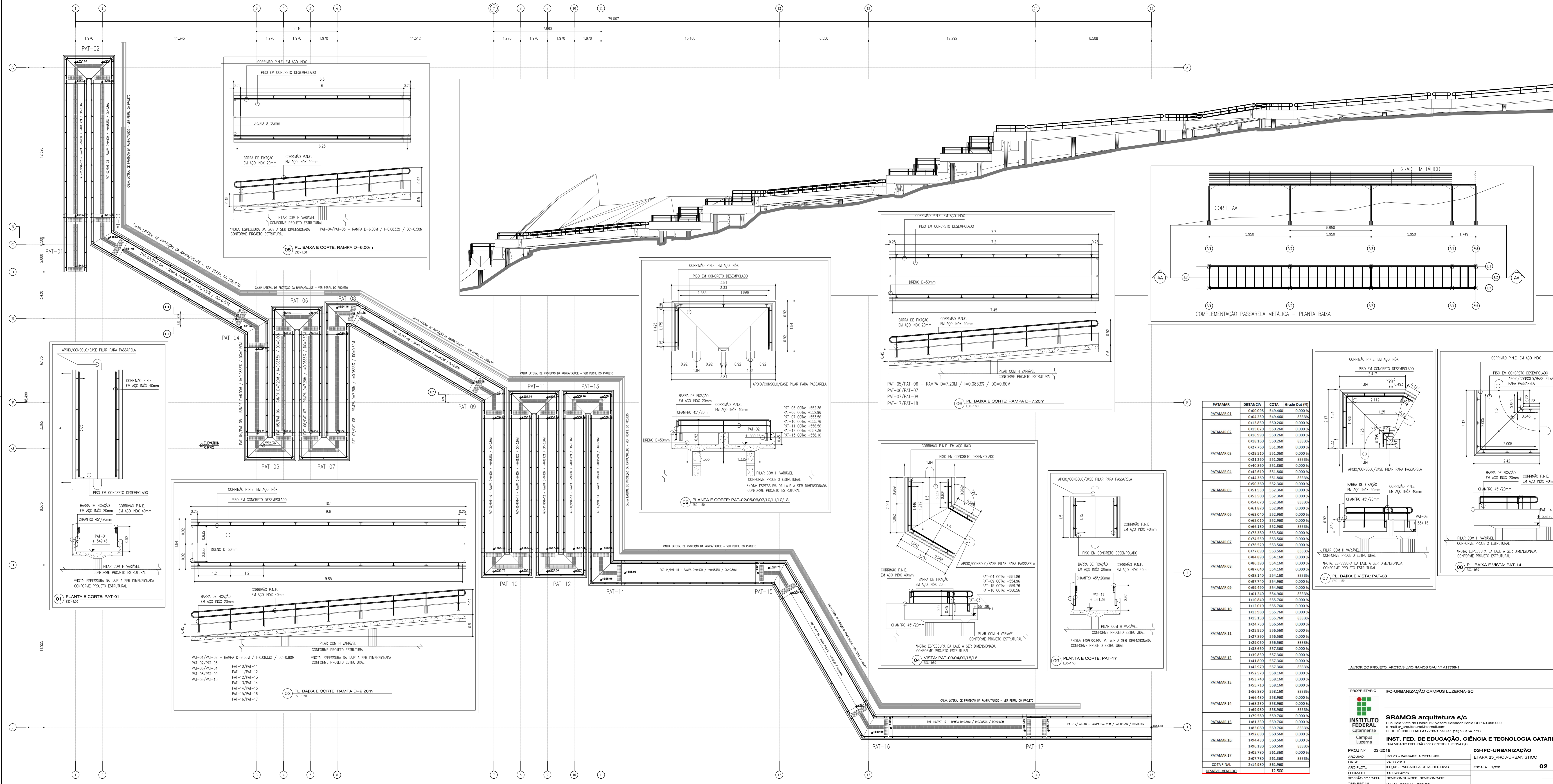
03-IFC-URBANIZAÇÃO

IFC-URB. PROJ.-URBANÍSTICO

ESCALA: 1:250

01 / 07

00



| PATAMAR | DISTANCIA | COTA | Grade Out (%) |
|------------------|-----------|---------|---------------|
| PATAMAR 01 | 0+00.000 | 549.460 | 0,000 |
| PATAMAR 01 | 0+04.250 | 549.460 | 833,3% |
| PATAMAR 01 | 0+13.850 | 550.260 | 0,000 |
| PATAMAR 01 | 0+15.020 | 550.260 | 0,000 |
| PATAMAR 01 | 0+16.990 | 550.260 | 0,000 |
| PATAMAR 01 | 0+18.160 | 550.260 | 833,3% |
| PATAMAR 01 | 0+27.760 | 551.060 | 0,000 |
| PATAMAR 03 | 0+29.510 | 551.060 | 0,000 |
| PATAMAR 03 | 0+40.860 | 551.860 | 0,000 |
| PATAMAR 03 | 0+42.610 | 551.860 | 0,000 |
| PATAMAR 03 | 0+44.360 | 551.860 | 833,3% |
| PATAMAR 03 | 0+50.360 | 552.360 | 0,000 |
| PATAMAR 03 | 0+51.330 | 552.360 | 0,000 |
| PATAMAR 03 | 0+53.500 | 552.360 | 0,000 |
| PATAMAR 03 | 0+54.670 | 552.360 | 833,3% |
| PATAMAR 03 | 0+61.870 | 552.960 | 0,000 |
| PATAMAR 03 | 0+63.040 | 552.960 | 0,000 |
| PATAMAR 03 | 0+65.010 | 552.960 | 0,000 |
| PATAMAR 03 | 0+66.180 | 552.960 | 833,3% |
| PATAMAR 03 | 0+73.380 | 553.560 | 0,000 |
| PATAMAR 03 | 0+74.550 | 553.560 | 0,000 |
| PATAMAR 03 | 0+76.320 | 553.560 | 0,000 |
| PATAMAR 03 | 0+77.590 | 553.560 | 833,3% |
| PATAMAR 03 | 0+84.890 | 554.160 | 0,000 |
| PATAMAR 03 | 0+86.390 | 554.160 | 0,000 |
| PATAMAR 03 | 0+87.640 | 554.160 | 0,000 |
| PATAMAR 03 | 0+88.140 | 554.160 | 833,3% |
| PATAMAR 02 | 0+97.740 | 554.960 | 0,000 |
| PATAMAR 02 | 0+99.490 | 554.960 | 0,000 |
| PATAMAR 02 | 1+01.240 | 554.960 | 833,3% |
| PATAMAR 10 | 1+10.840 | 555.760 | 0,000 |
| PATAMAR 10 | 1+12.010 | 555.760 | 0,000 |
| PATAMAR 10 | 1+13.980 | 555.760 | 0,000 |
| PATAMAR 10 | 1+15.150 | 555.760 | 833,3% |
| PATAMAR 10 | 1+24.750 | 556.560 | 0,000 |
| PATAMAR 10 | 1+25.920 | 556.560 | 0,000 |
| PATAMAR 11 | 1+27.890 | 556.560 | 0,000 |
| PATAMAR 11 | 1+29.060 | 556.560 | 833,3% |
| PATAMAR 11 | 1+38.660 | 557.360 | 0,000 |
| PATAMAR 12 | 1+39.830 | 557.360 | 0,000 |
| PATAMAR 12 | 1+41.800 | 557.360 | 0,000 |
| PATAMAR 12 | 1+42.970 | 557.360 | 833,3% |
| PATAMAR 13 | 1+52.570 | 558.160 | 0,000 |
| PATAMAR 13 | 1+53.740 | 558.160 | 0,000 |
| PATAMAR 13 | 1+55.710 | 558.160 | 0,000 |
| PATAMAR 13 | 1+56.880 | 558.160 | 833,3% |
| PATAMAR 14 | 1+66.480 | 558.960 | 0,000 |
| PATAMAR 14 | 1+68.230 | 558.960 | 0,000 |
| PATAMAR 14 | 1+69.980 | 558.960 | 833,3% |
| PATAMAR 14 | 1+79.580 | 559.760 | 0,000 |
| PATAMAR 15 | 1+81.330 | 559.760 | 0,000 |
| PATAMAR 15 | 1+83.080 | 559.760 | 833,3% |
| PATAMAR 16 | 1+92.680 | 560.560 | 0,000 |
| PATAMAR 16 | 1+94.430 | 560.560 | 0,000 |
| PATAMAR 16 | 1+96.180 | 560.560 | 833,3% |
| PATAMAR 17 | 2+05.780 | 561.360 | 0,000 |
| PATAMAR 17 | 2+07.780 | 561.360 | 833,3% |
| COLETA FINAL | 2+14.980 | 561.960 | |
| DESNIVEL VENCIDO | | 32.500 | |

PROPRIETÁRIO IFC-URBANIZAÇÃO CAMPUS LUZERNA-SO

INSTITUTO FEDERAL CATARINENSE

SRAMOS arquitetura s/c
 Rua Bela Vista do Cabrerê 62 Nazaré Salvador Bahia CEP 40.055.000
 e-mail: sramos.arquit@protonmail.com

INST. FED. DE EDUCAÇÃO, CIÊNCIA E TECNOLOGIA CATARINENSE
 Campus Luzerna
 Rua Visconde Frei João 950 CENTRO LUZERNA-SO

PROJ. Nº 03-2018
ARQUIVO: IFC-03 - PASSARELA DETALHES
DATA: 24.03.2019
ARQ.PLOT.: IFC_02 - PASSARELA DETALHES.DWG
FORMATO: 1189x564mm
REVISÃO Nº / DATA: REVISÃO 01/08/2019
DES. RBT Nº RBT Nº 7092977 / 7053463

03-IFC-URBANIZAÇÃO
 ETAPA 29_PROJ-URBANÍSTICO
 ESCALA: 1:200

02 / 07
00